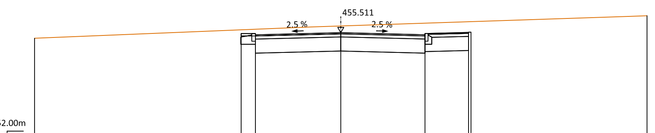

Im Grund 0+ 240
Überhöhung = 1.0
NHN=452.00m

Station	m	10.00			3.75	2.75		0.00			2.75		4.17	2.75									10.00
Gelände	m+NHN	453.53			453.53	453.62		453.73			453.82		453.82	453.82									453.96
Straße	m+NHN				453.48	453.48		453.51			453.48		453.51	453.51									
Koordinaten								3501909.53 5365039.25															

Im Grund 0+ 300
Überhöhung = 1.0
NHN=454.00m

Station	m	10.00			3.75	2.80		0.00			2.75		4.17	2.75									10.00
Gelände	m+NHN	454.56			457.14	457.42		457.69			457.11		457.58	457.58									457.86
Straße	m+NHN				457.20 457.17	457.20 457.17		457.24			457.17 457.14		457.24	457.24									
Koordinaten								3501850.11 5365051.05															

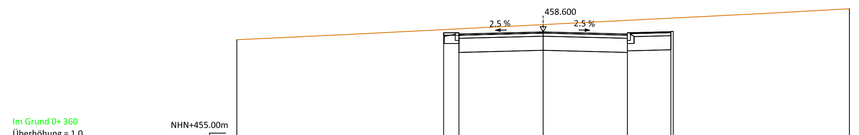

Im Grund 0+ 360
Überhöhung = 1.0
NHN=455.00m

Station	m	10.00			3.75	2.75		0.00			2.75		4.17	2.75									10.00
Gelände	m+NHN	455.14			458.62	458.76		458.84			458.68		459.05	459.05									459.36
Straße	m+NHN				458.53 458.50	458.53 458.50		458.80			458.53 458.50		458.80	458.80									
Koordinaten								3501790.89 5365022.16															

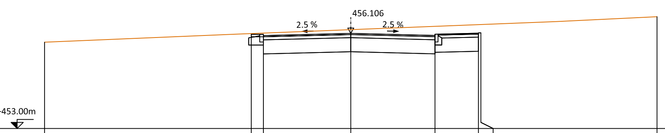

Im Grund 0+ 260
Überhöhung = 1.0
NHN=453.00m

Station	m	10.00			3.75	2.75		0.00			2.75		4.17	2.75									10.00
Gelände	m+NHN	453.82			455.51	455.51		455.51			455.54		455.59	455.59									455.65
Straße	m+NHN				455.47 455.43	455.47 455.43		455.51			455.48 455.48		455.51	455.51									
Koordinaten								3501889.79 5365036.04															

Im Grund 0+ 320
Überhöhung = 1.0
NHN=455.00m

Station	m	10.00			3.75	2.75		0.00			2.75		4.17	2.75									10.00
Gelände	m+NHN	457.05			457.75	457.77		457.93			457.91		458.07	458.07									458.33
Straße	m+NHN				457.71 457.73	457.71 457.73		457.74			457.71 457.74		457.74	457.74									
Koordinaten								3501830.19 5365029.27															

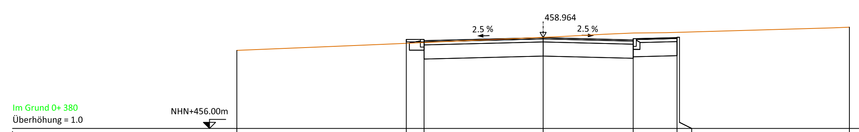

Im Grund 0+ 380
Überhöhung = 1.0
NHN=456.00m

Station	m	10.00			4.47	1.80		0.00			2.96		4.17	4.45									10.00
Gelände	m+NHN	457.91			459.78	459.80		459.97			459.73		459.74	459.54									459.71
Straße	m+NHN				458.91 458.93	459.93 458.93		459.96			458.95 459.96		459.97	459.98									
Koordinaten								3501771.97 5365015.70															

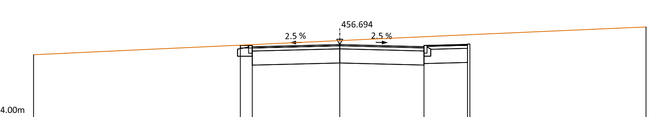

Im Grund 0+ 280
Überhöhung = 1.0
NHN=454.00m

Station	m	10.00			3.75	2.75		0.00			2.75		4.17	2.75									10.00
Gelände	m+NHN	455.78			456.68	456.68		456.63			456.76		457.02	457.02									457.17
Straße	m+NHN				455.95 455.92	455.95 455.92		455.93			455.93 455.93		455.96	455.96									
Koordinaten								3501869.98 5365033.36															

Im Grund 0+ 340
Überhöhung = 1.0
NHN=455.00m

Station	m	10.00			3.75	2.75		0.00			2.75		4.17	2.75									10.00
Gelände	m+NHN	457.91			458.91	458.74		458.96			458.85		458.96	458.96									458.87
Straße	m+NHN				458.17 458.14	458.74 458.11		458.93			458.11 458.14		458.20	458.93									
Koordinaten								3501810.36 5365026.70															

BERND RENNER
INGENIEURBÜRO FÜR BAUWESEN
Roßbergstraße 3 72379 Hechingen-Boll
Tel.: +49 (0) 74 71 - 32 21 Fax: +49 (0) 74 71 - 1 52 50
www.ingenieurbuero-renner.de eMail: info@ingenieurbuero-renner.de

Bauherr:
Wüstenrot
Haus- und Städtebau GmbH
Hohenzollernstraße 14

71638 Ludwigsburg

Wüstenrot Haus- und Städtebau GmbH
wüstenrot
Wünsche werden Wirklichkeit.

Kreis: Tübingen
Stadt - Gemeinde: Ofterdingen

Bauvorhaben:
Querprofile Im Grund Station 0+240 bis Station 0+380
Erschließung Nbg. "Im Grund", Ausführungsplanung

Maßstab:	gez.:	gesp.:	
1 : 100	DE		
Gefertigt: Hechingen - Boll, den	Änderung:		Plan Nr.
26.10.2017			6.2